

# Проект межевания территории

## Чертёж проекта межевания

в границах ул.Маяковского, ул.Ярославской, ул.Терехина и ул.Беломорской в Соломбальском территориальном округе города Архангельска

Категория земель : земли населённых пунктов

Разрешённое использование :

ЗУ 1,2,3 - для эксплуатации многоквартирного жилого дома

ЗУ 4,6 - для размещения линейного объекта (ул.Маяковского)

ЗУ 5,7,8,10 - среднеэтажная жилая застройка (код 2.5)

ЗУ 9 - образование и провящение (код 3.5)

### Площади земельных участков

#### этап 1

ЗУ 1 (ул.Маяковского д.50) - 1564 кв.м.

ЗУ 2 (ул.Ярославская д.37) - 2169 кв.м.

ЗУ 3 (ул.Терехина д.59) - 958 кв.м.

#### этап 2

Раздел ЗУ 1 на:

- ЗУ 4 - 605 кв.м.

- ЗУ 5 - 959 кв.м.

Раздел 29:22:022538:33 на

- 29:22:022538: ЗУ 6 - 318 кв.м.

- 29:22:022538: ЗУ 7 - 567 кв.м.





#### этап 3

- ЗУ 8 (объединение ЗУ 5, ЗУ 7, 29:22:022538:32 и 29:22:022538:35) - 3028 кв.м.

- ЗУ 9 (объединение ЗУ 2, 29:22:022538:102, 29:22:022538:12, 29:22:022538:13 и 29:22:022538:16) - 6025 кв.м.

- ЗУ 10 (объединение ЗУ 3, 29:22:022538:14 и 29:22:022538:9) - 2180 кв.м.

### Условные обозначения

-  - красные линии
-  - границы земельных участков, сведения о которых содержатся в ЕГРН
-  - кадастровые номера существующих земельных участков
-  - границы земельных участков, планируемых к предоставлению



Администрация МО "Город Архангельск"

## Проект межевания территории

Кол.уч.	Лист	№ док.	Подпись	Дата
Составил:	Е.В.Цирульников			15.11.18

Проект межевания территории в границах ул. Маяковского, ул. Ярославской, ул. Терехина и ул. Беломорской в Соломбальском территориальном округе города Архангельска		
Стадия	Лист	Листов
ПП	1	1
Чертёж проекта межевания М 1 : 1500		ИП Цирульников Е.В.